LES OFFICES DE TOURISME

AUTRANS-MÉAUDRE-EN-VERCORS
AUTRANS 04 76 95 30 70 **MÉAUDRE** 04 76 95 20 68
vercors-experience.com

CORRENÇON-EN-VERCORS 04 76 95 81 75
villarddelans-correnconenvercors.com

LANS-EN-VERCORS ET ENGINS 04 76 95 42 62
vercors-experience.com

SAINT-NIZIER-DU-MOUCHEROTTE 04 76 53 40 60
vercors-experience.com

VILLARD-DE-LANS 04 76 95 10 38
villarddelans-correnconenvercors.com

© photos : Nacho Grez, David Boudin/Au fil des lumieres, Focus Outdoor. Juin 2022 - Conception et réalisation : www.2c1.fr - Les informations contenues dans cette brochure sont données à titre indicatif, et ne sauraient engager la responsabilité de la Communauté de Communes du Massif du Vercors.



via vercors !

La ViaVercors est la première voie douce en montagne qui vous propose un itinéraire de découverte à vocation touristique et de loisirs sur plus de 55 km. Situé dans le **Parc Naturel Régional du Vercors**, cet itinéraire relie les communes du plateau pour former une liaison intercommunale au service de l'écomobilité.

Entre paysages de montagne, cours d'eau, faune et flore remarquables, ces parcours majoritairement sécurisés et interdits aux véhicules motorisés vous permettront de passer des moments agréables et ludiques à la découverte des paysages et du patrimoine mais aussi des agriculteurs et des artisans locaux.

Que vous soyez **en famille, entre amis ou sportifs,** vous pourrez profiter d'un cadre ouvert sur l'environnement, avec des points d'arrêts pédagogiques, des pauses-jeux pour les enfants ou des moments de détente en famille.

Accessible toute l'année, la ViaVercors vous propose différentes tronçons avec différents niveaux de difficulté (facile - vert, modéré - bleu et difficile - rouge). Pour les familles, nous vous conseillons les tronçons vert et bleu. Pour les plus sportifs, nous vous conseillons les tronçons rouges qui sont adaptés uniquement aux VTT. La ViaVercors est un sentier de randonnée en montagne et son revêtement naturel peut à tout moment être soumis aux aléas des conditions climatiques. Son tracé croise parfois des routes départementales. Soyez attentifs et vigilants.

À VENIR EN 2023 — Via DU TRAM GRENOBLE ↔ VERCORS

*En prolongement de la ViaVercors, Grenoble Alpes Métropole et la Communauté de communes du massif du Vercors portent ensemble **le projet d'aménagement d'une liaison cyclable entre le Vercors et Grenoble**. Empruntant **l'ancienne voie du tramway** qui montait de Grenoble pour rejoindre Saint-Nizier-du-Moucherotte puis Villard-de-Lans, cette Via du tram de Grenoble au Vercors offrira des panoramas exceptionnels sur l'agglomération grenobloise et permettra de découvrir un patrimoine historique et naturel remarquable.*

UN ESPRIT NATURE !

Depuis chaque village, des panneaux d'information signalent les parcours (●) et informent sur les savoir-faire locaux à découvrir chez les partenaires de la ViaVercors (●). Les itinéraires de la ViaVercors ont été réalisés **à partir de matériaux recyclés** de différents chantiers et reprennent les anciens tracés qui reliaient les hameaux. Ces aménagements ainsi que les mobiliers sont de qualité, afin de les préserver, protégeons-les de toute forme de dégradation.



LES PLUS DE LA VIAVERCORS

Le long des itinéraires vous pourrez trouver **des points d'arrêts ludiques**, pensés pour les pauses **jeux des enfants** ou détente en famille : viseurs sur les sommets, dos d'âne, bancs... Des **aires de pique-nique** sont aussi à votre disposition avec de grandes tables confortables, fabriquées à partir de ressources locales, dans un esprit rustique et convivial.

PAR LA MISE EN PRATIQUE DE QUELQUES RÈGLES ÉLÉMENTAIRES, APPRENONS À TOUS COHABITER. PARTAGER LA VIAVERCORS EN RESPECTANT SES VALEURS.

POUR LES USAGERS :

- Seuls les déplacements doux, **non motorisés sont autorisés** (marche, vélo, VAE, cheval...).
- **Modérez votre allure** lors du passage de troupeaux ou d'engins agricoles et respectez les autres usagers avec qui vous partagez la voie.
- De nombreuses espèces animales sont protégées, **n'effrayez pas** les animaux sauvages, ne les dérangez pas et ne tentez pas de les toucher.
- **Ne cueillez pas** fleurs et plantes qui peuvent être protégées, ou en voie de disparition.
- **Ne faites pas de feu.**
- **Respectez la propreté** des lieux, ne jetez pas vos déchets. Vous trouverez des conteneurs de tri dans tous les hameaux.
- **Tenez vos animaux en laisse**, afin d'éviter tout accident ou situation délicate.
- **Restez respectueux** envers tous les usagers : vététistes, cavaliers, riverains, promeneurs, agriculteurs, forestiers.
- Des **toilettes publiques** et des **points d'eau potable** sont disponibles dans tous les villages.

INFORMATIONS TOURISTIQUES

Office de Tourisme Syndicat d'initiative	Parking
Abri non gardé	Point de vue
Site d'escalade	Attention danger
Descente de canyon	Pente forte
Refuge	Chevaux interdits
Aire de pique-nique	Niveaux de difficultés : FACILE / MODÉRÉ / DIFFICILE
Site remarquable curiosité	
Site patrimonial accueil valorisé	Itinéraire complet de la Via Vercors :
Décollage vol libre	

INFORMATIONS GÉOGRAPHIQUES

Départementale — Zone urbanisée — Route communale — Route goudronnée — Chemin, piste forestière — Sentier — Sente — Montée difficile — Passage délicat — Cours d'eau — Rocher, falaise — Zone non boisée (terrain agricole, alpage, pelouse) — Forêt — Courbe de niveau — Sommet

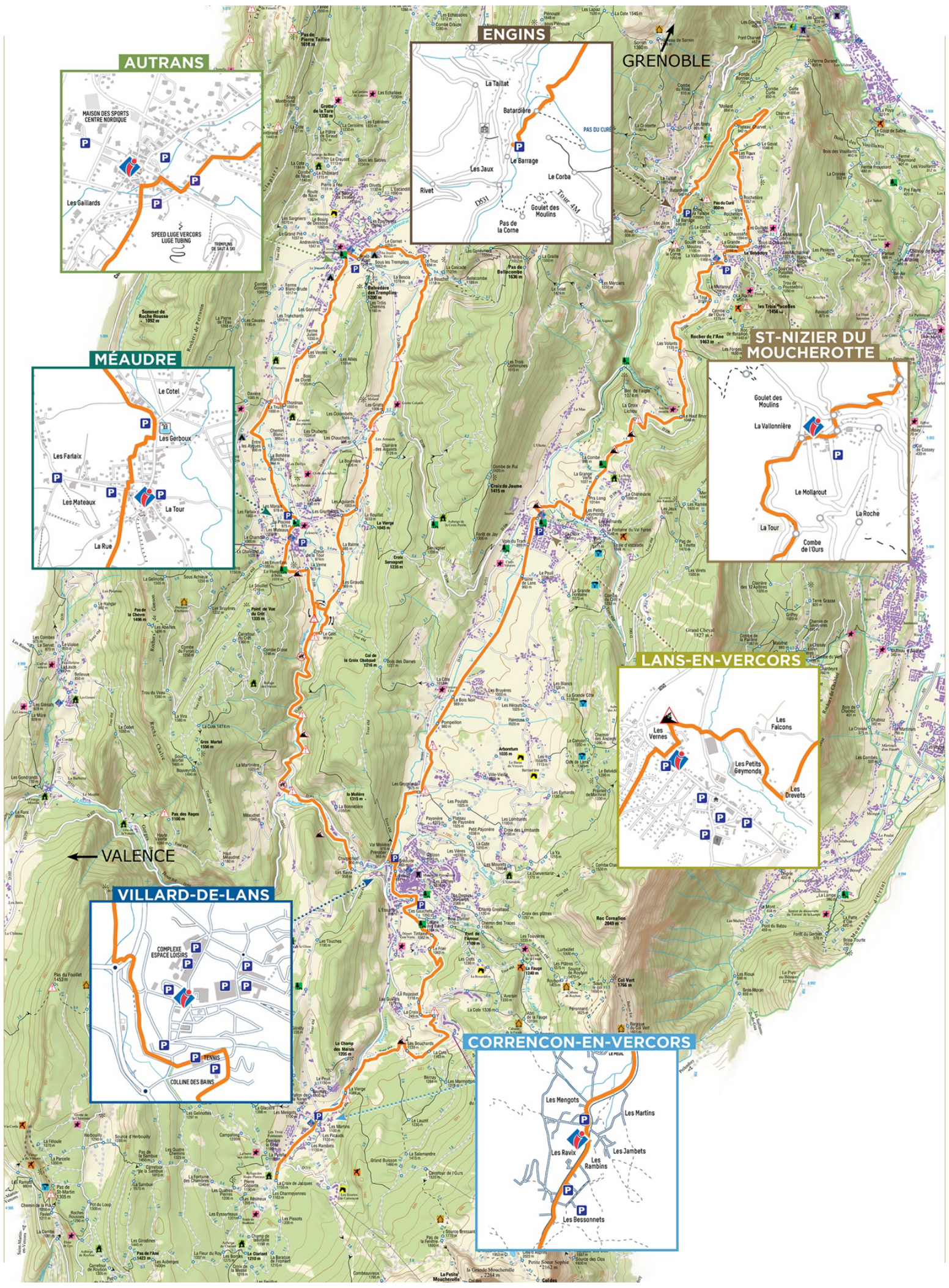

ENGINS <> ST-NIZIER-DU-MOUCHEROTTE

Panoramas & forêts

En Vercors, l'esprit a rendez-vous avec la nature et le corps avec le bien-être. Le territoire offre une diversité de paysages et des facettes multiples. Odeurs des essences des sous-bois, couleurs des prairies fleuries des alpages, panoramas somptueux…
Ici la nature est souveraine. Vous avez la certitude de vivre des moments d'excellence.

ST-NIZIER-DU-MOUCHEROTTE <> LANS-EN-VERCORS

Points de vue & altitude

On dit du Vercors qu'il est une île en pleine terre. Cette situation lui confère le privilège de dominer les vallées qui le bordent mais aussi de tutoyer les sommets. Des panoramas uniques qui vous feront tourner la tête… à 360°.

LANS-EN-VERCORS <> VILLARD-DE-LANS

Paysages & agriculture

Le Vercors se caractérise par ses grands espaces ouverts et son plateau. Les falaises veillent ici sur la douceur du relief. Riche et variée, l'agriculture constitue depuis toujours un tissu économique fort. Elle joue un rôle majeur non seulement dans l'économie locale mais également dans l'utilisation et le maintien de l'espace ouvert. Un savoir-faire et des saveurs de montagne, autant de plaisirs à découvrir et à partager avec les fermiers producteurs et les artisans.

Cet itinéraire est particulièrement accessible aux personnes à mobilité réduite.

VILLARD-DE-LANS <> CORRENÇON-EN-VERCORS

Famille Plus — VIVRE ENSEMBLE DE BELLES EXPÉRIENCES

Espaces naturels & loisirs

Le Vercors est le paradis des amoureux d'une nature préservée. De la fraîcheur et des senteurs d'un sous-bois à la douceur d'un alpage, la montagne est à votre portée. Mais s'il est d'abord un lieu de rencontre avec la nature, il est aussi un endroit de vie… et une terre d'activités de pleine nature depuis toujours.

VILLARD-DE-LANS <> MÉAUDRE

Faune & milieux aquatiques

Les nombreuses influences climatiques du Vercors, et en particuliers celles liées à l'eau, en font un territoire particulièrement riche et diversifié en faune et flore. Il regorge de trésors tout au long de l'année. Curieux de nature ou observateur averti, chacun trouve ici son bonheur.

MÉAUDRE <> AUTRANS

Spéléo & Produits du terroir

En Vercors, la beauté des paysages ne s'arrête pas au plancher des vaches. L'eau, infiltrée dans la moindre fissure de calcaire, a donné naissance à un monde de grottes, de gouffres et de rivières souterraines; un univers fascinant qui fait partie du patrimoine historique et sportif du Vercors. Si le Vercors est authentique, sa gastronomie l'est tout autant. La variété des produits et spécialités du Vercors en fait un territoire gourmand où il fait bon passer à table.

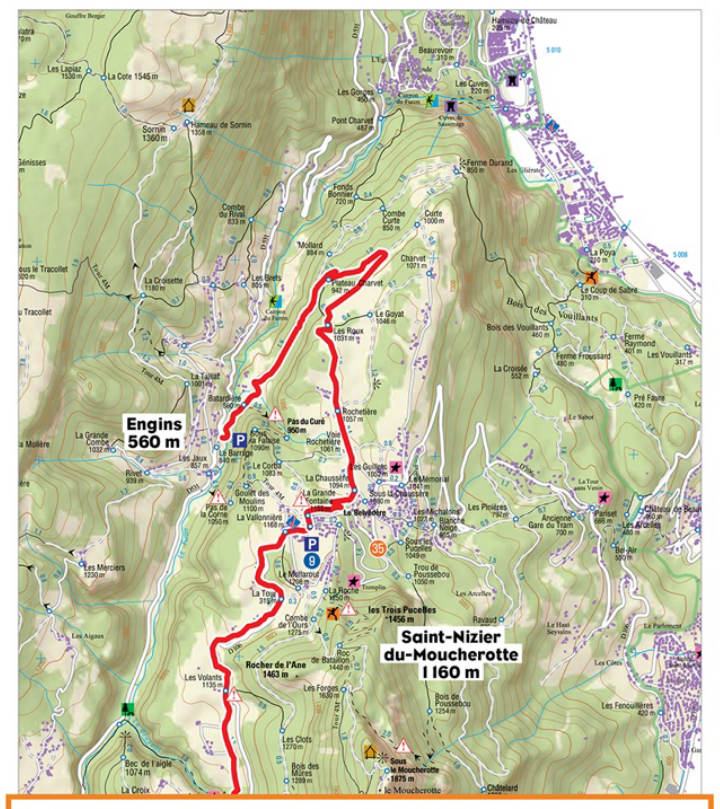

ENGINS <> ST-NIZIER-DU-MOUCHEROTTE

Distance **6,5 km** / Dénivelés **D+ : 324 m / D- : 24 m**
Temps de marche approximatif pour un randonneur intermediaire **2h**

Au départ du parking d'Engins, rejoindre la route du barrage, et emprunter la ViaVercors par la route forestière des Ayettes, en surplombant les gorges du Furon. La ViaVercors monte en bordure de route vers le hameau de Rochetière pour offrir des **points de vue panoramiques sur Grenoble et les chaînes de Belledonne et Chartreuse**. Vous rejoindrez le village de Saint-Nizier et sa gare du tram qui marque une porte d'entrée du Vercors.

COMMERÇANTS
- 9 **Marco'hop** Saint-Nizier-du-Moucherotte 09 86 17 40 84

RESTAURANTS
- 35 **Auberge des Trois Pucelles** Saint-Nizier-du-Moucherotte 06 60 12 90 63

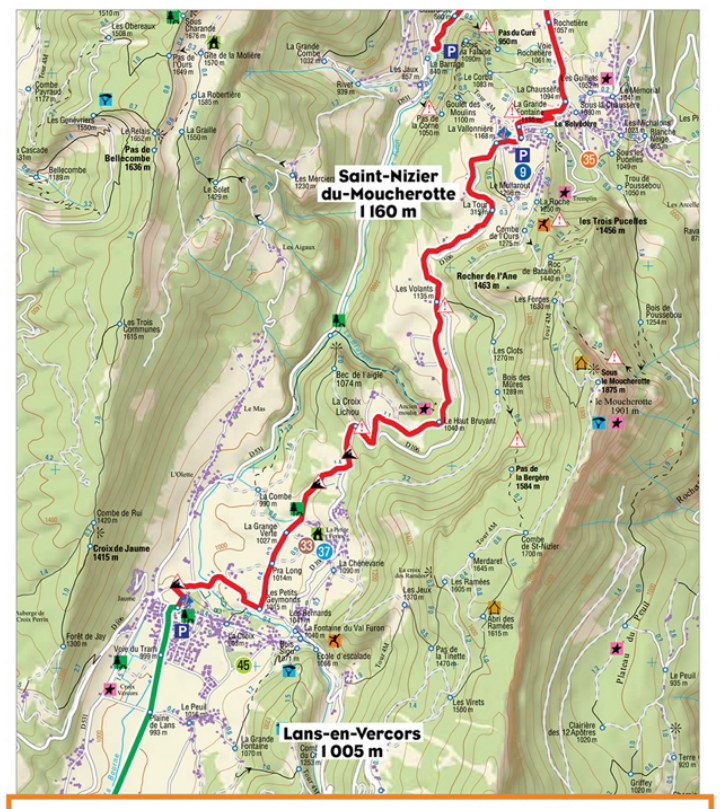

ST-NIZIER-DU-MOUCHEROTTE <> LANS-EN-VERCORS

Distance **8,90 km** / Dénivelés **D+ : 111 m / D- : 265 m**
Temps de marche approximatif pour un randonneur intermediaire **3h**

Véritable porte d'entrée du Vercors, le tracé de Saint-Nizier-du-Moucherotte jusqu'à Lans-en-Vercors offre de superbes points de vue sur les paysages du **plateau des Quatre Montagnes** (Les 3 Pucelles, le plateau de la Molière, le site classé des Gorges du Bruyant). À travers champs, hameaux typiques et vallons boisés la ViaVercors vous emmène sur une dizaine de kilomètres en surplomb **des gorges du Furon.** Cet itinéraire suit le relief et présente quelques courtes montées où l'assistance électrique d'un vélo pourra se révéler fort utile.

COMMERÇANTS
- 9 **Marco'hop** Saint-Nizier-du-Moucherotte 09 86 17 40 84

CHAMBRES D'HÔTES
- 33 **La Petite Ferme des Prés Verts** Lans-en-Vercors 04 76 95 40 60

RESTAURANTS
- 35 **Auberge des Trois Pucelles** Saint-Nizier-du-Moucherotte 06 60 12 90 63

SERVICES & ACTIVITÉS
- 37 **Alto École de parapente** Lans-en-Vercors 04 76 95 46 82 / 06 85 55 39 27

VÉLOCISTES
- 45 **Sun Trott** Lans-en-Vercors 06 46 37 32 86

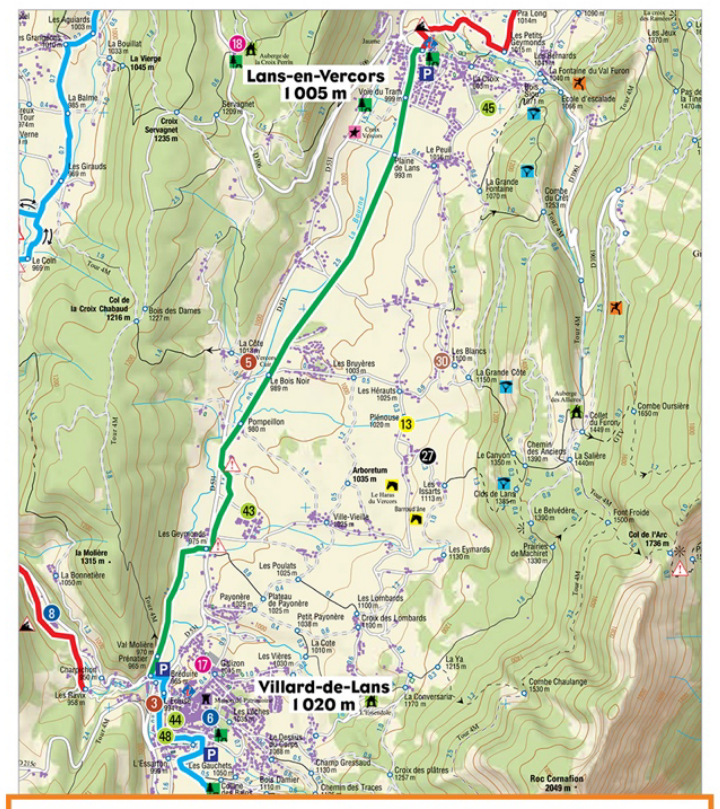

LANS-EN-VERCORS <> VILLARD-DE-LANS

Distance **7,30 km** / Dénivelés **D+: 32 m / D- : 72 m**
Temps de marche approximatif pour un randonneur intermediaire **2h**

Au départ de l'Office de tourisme de Lans-en-Vercors, la ViaVercors suit le tracé que le tram empruntait de Grenoble à Villard-de-Lans. La voie prend ici un aspect rectiligne et presque parfaitement plat. Les paysages sont ouverts sur toutes les crêtes qui dominent **le val de Lans**. Vous découvrirez les sommets du massif tout en longeant **la Bourne** qui prend sa source à Lans-en-Vercors avant de plonger dans les gorges du même nom. Vous pourrez choisir une partie de pêche (carte obligatoire) ou profiter de l'accueil des fermes et artisans qui jalonnent ce tronçon.

ARTISANS
- 3 **Biercors** Villard-de-Lans 06 32 56 57 24
- 5 **Boutique-Atelier de Vercors Cuir** - Le p'tit bar des brigands Lans-en-Vercors 06 76 94 70 22

COMMERÇANTS
- 6 **Aux Goûts du Terroir** Villard-de-lans 04 56 00 98 94
- 8 **Vercors Lait** Villard-de-lans 04 76 95 00 11

FERMES
- 13 **Ferme du Pic St Michel** Lans-en-Vercors 06 77 78 48 26

HÔTELS/RESTAURANTS
- 17 **Auberge les 4 Montagnes** Villard-de-Lans 04 76 95 91 02
- 18 **Auberge/Restaurant de la Croix Perrin**** Lans-en-Vercors 04 76 95 40 02

MEUBLÉS/GÎTES DE GROUPE
- 27 **Château des Girards** Lans-en-Vercors 06 08 01 59 53

CHAMBRES D'HÔTES
- 30 **Agathe et Sophie** Lans-en-Vercors 07 82 91 70 19

VÉLOCISTES
- 43 **Altiplano** Villard-de-Lans 04 76 46 15 81
- 44 **Sportneige / Sport 2000** Villard-de-Lans 04 76 95 04 68
- 45 **Sun Trott** Lans-en-Vercors 06 46 37 32 86
- 48 **Riders on the storm** Villard-de-Lans 06 88 86 95 73

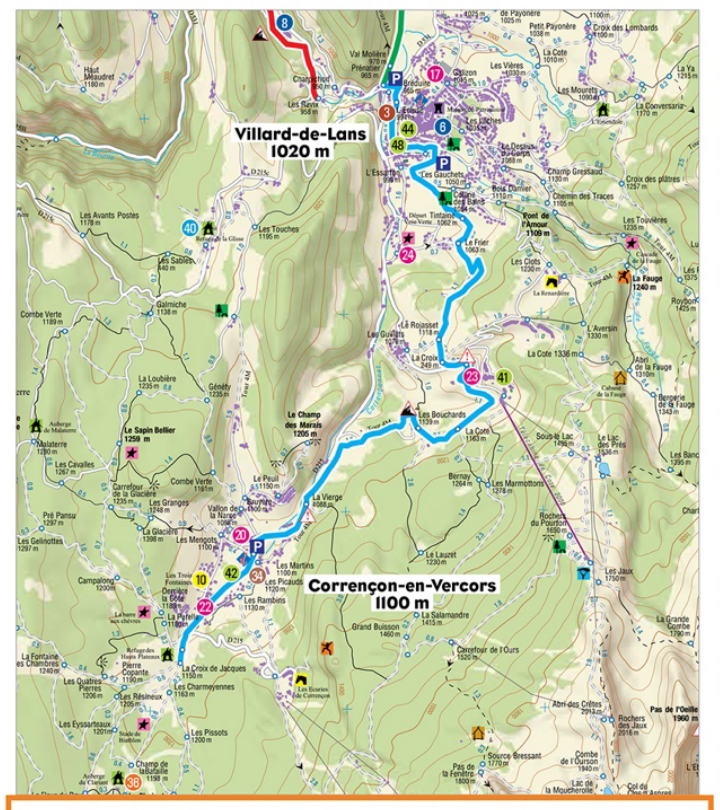

VILLARD-DE-LANS <> CORRENÇON-EN-VERCORS

Distance **8,70 km** / Dénivelés **D+ : 228 m / D- : 96 m**
Temps de marche approximatif pour un randonneur intermediaire **2,5h**

Depuis Villard-de-Lans et ses nombreux équipements sportifs et de loisirs, la ViaVercors vous emmènera prendre un peu de hauteur vers la station de ski de **la Cote 2000** et son hameau historique et remarquable des Pouteils. À travers bois et champs, passez à proximité de l'ancienne **piste de luge des Jeux Olympiques de 1968** pour rejoindre Villard, village typique et préservé aux portes de **la plus grande réserve naturelle de France métropolitaine, Les Hauts-Plateaux.**

ARTISANS
- 3 **Biercors** Villard-de-Lans 06 32 56 57 24

COMMERÇANTS
- 6 **Aux Goûts du Terroir** Villard-de-lans 04 56 00 98 94
- 8 **Vercors Lait** Villard-de-lans 04 76 95 00 11

FERMES
- 10 **Chèvrerie des Cabrioles** Correnҫon-en-Vercors 04 76 95 86 50

HÔTELS/RESTAURANTS
- 17 **Auberge les 4 Montagnes** Villard-de-Lans 04 76 95 91 02
- 20 **Hôtel/Restaurant Les Clarines***** Correnҫon-en-Vercors 04 76 95 81 81
- 22 **Hôtel du Golf*** Restaurant Palégrié** Correnҫon-en-Vercors 04 76 95 84 84
- 23 **Hôtel/Restaurant Les Playes***** Villard-de-Lans 04 76 95 14 42
- 24 **Hôtel/Restaurant La Taïga**** Villard-de-Lans 04 76 95 15 40

CHAMBRES D'HÔTES
- 34 **Auberge les 2 Moucherolles** Correnҫon-en-Vercors 04 76 95 82 78

RESTAURANTS
- 36 **Le Clariant** Correnҫon-en-Vercors 06 82 42 45 19

SERVICES & ACTIVITÉS
- 40 **Velectrip** Villard-de-Lans 06 09 69 43 06

VÉLOCISTES
- 41 **Guillet Sports / Sport 2000** Villard-de-lans 04 76 95 12 24
- 42 **Guillet Sports / Sport 2000** Correnҫon-en-Vercors 04 76 95 83 08
- 44 **Sportneige / Sport 2000** Villard-de-Lans 04 76 95 04 68
- 48 **Riders on the storm** Villard-de-Lans 06 88 86 95 73

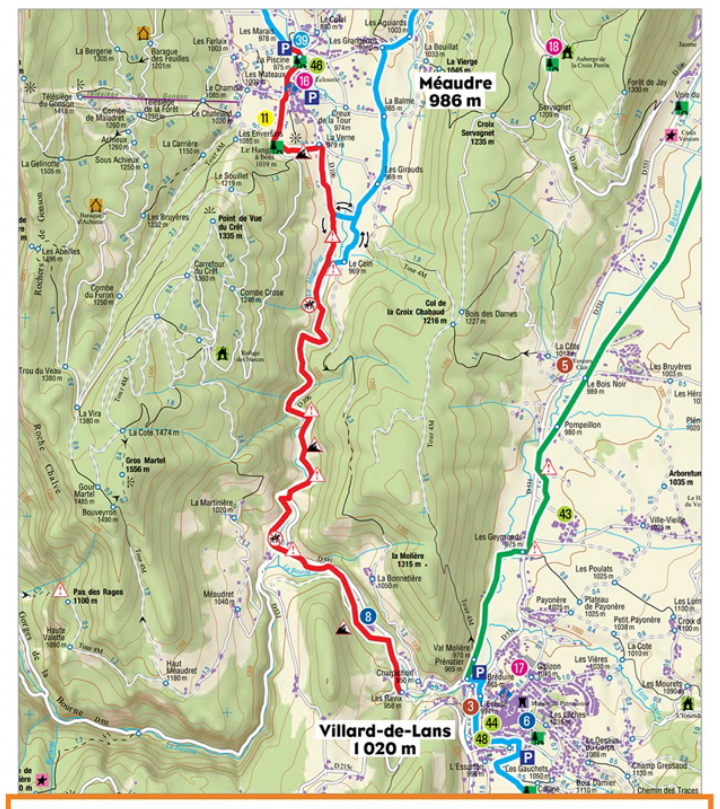

VILLARD-DE-LANS <> MÉAUDRE

Distance **10 km** / Dénivelés **D+: 212 m / D- : 192 m**
Temps de marche approximatif pour un randonneur intermediaire **3,5h**

Ce tronçon comprend une partie en piste forestière, un sentier de bois sur pilotis et plusieurs passerelles pour franchir le cours d'eau du Méaudret. Une attention particulière a été portée dans le choix des techniques et des matériaux utilisés afin de respecter ce milieu naturel en zones humides. Cet itinéraire n'est pas accessible aux cavaliers pour des raisons de sécurité. Des passages canadiens assurent le bon déplacement des troupeaux.

ARTISANS
- 3 **Biercors** Villard-de-Lans 06 32 56 57 24
- 5 **Boutique-Atelier de Vercors Cuir** - Le p'tit bar des brigands Lans-en-Vercors 06 76 94 70 22

COMMERÇANTS
- 6 **Aux Goûts du Terroir** Villard-de-lans 04 56 00 98 94
- 8 **Vercors Lait** Villard-de-lans 04 76 95 00 11

FERMES
- 11 **Chèvrerie du Chatelard** Méaudre 04 76 50 67 75

HÔTELS/RESTAURANTS
- 16 **Auberge/Restaurant Le Sabot de Venus**** Méaudre 04 76 95 20 02
- 17 **Auberge les 4 Montagnes** Villard-de-Lans 04 76 95 91 02
- 18 **Auberge/Restaurant de la Croix Perrin**** Lans-en-Vercors 04 76 95 40 02

SERVICES & ACTIVITÉS
- 39 **Grand angle** Méaudre 04 76 95 23 00

VÉLOCISTES
- 43 **Altiplano** Villard-de-Lans 04 76 46 15 81
- 44 **Sportneige / Sport 2000** Villard-de-Lans 04 76 95 04 68
- 46 **Cycles et Co** Méaudre 04 76 95 20 44
- 48 **Riders on the storm** Villard-de-Lans 06 88 86 95 73

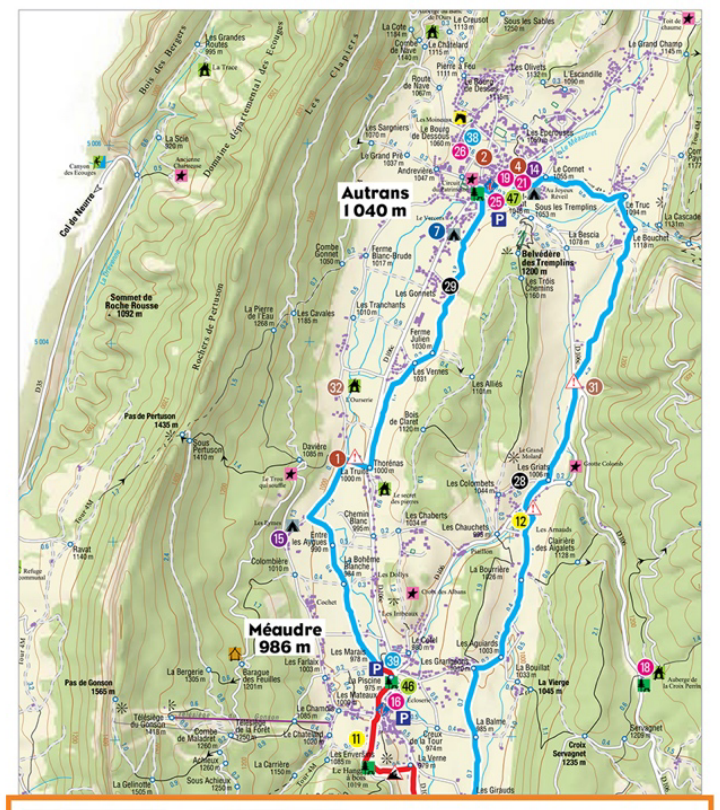

MÉAUDRE <> AUTRANS

Autrans > Méaudre Distance **5,80 km** / Dénivelés **D+ : 118 m / D- : 194 m**
Méaudre > Autrans Distance **9,60 km** / Dénivelés **D+ : 78 m / D- : 32 m**
Temps de marche approximatif **Méaudre > Autrans : 2h // Autrans > Méaudre : 3h**

En sortant des gorges du Méaudret, découvrez un autre val ouvert et boisé aux nombreux hameaux et fermes à pignons lauzés. Par **le chemin du Milieu**, vous pourrez découvrir les activités forestières, rejoindre de nombreuses fermes et déguster les produits du terroir. N'hésitez pas à pousser la porte des nombreux artisans pour découvrir leurs savoir-faire. Ce parcours peut se faire en boucle de 15,4 km en passant par le hameau du Bouchet (ou en aller-retour).

ARTISANS
- 1 **Atelier créatif Petites Fées** Méaudre 06 71 00 57 50
- 2 **Du Cœur à l'écorce** Autrans 06 69 34 72 57
- 4 **Biercors** Autrans 06 81 16 53 38

COMMERÇANTS
- 7 **Les Saveurs du Haut Plateau** Autrans 04 76 27 77 80

FERMES
- 11 **Chèvrerie du Chatelard** Méaudre 04 76 50 67 75
- 12 **Ferme des Colibris** Méaudre 04 76 94 29 18

CAMPINGS
- 14 **Les 4 Montagnes***** by Au Joyeux Réveil** Autrans 04 76 95 33 44
- 15 **Les Eymes***** Bar-Restaurant Méaudre 04 76 95 24 85

HÔTELS/RESTAURANTS
- 16 **Auberge/Restaurant Le Sabot de Venus**** Méaudre 04 76 95 20 02
- 18 **Auberge/Restaurant de la Croix Perrin**** Lans-en-Vercors 04 76 95 40 02
- 19 **Hôtel/Restaurant La Buffe***** Autrans 04 76 94 70 70
- 21 **Hôtel/Restaurant Les Tilleuls***** Autrans 04 76 95 32 34
- 25 **Hôtel/Restaurant La Tapia**** Autrans 04 76 95 33 00
- 26 **Hôtel/Restaurant Le Vernay***** Autrans 04 76 95 31 24

MEUBLÉS/GÎTES DE GROUPE
- 28 **Gîte La Couve** Méaudre 04 76 88 01 46
- 29 **La Ferme des deux Frères** Autrans 06 07 86 31 95

CHAMBRES D'HÔTES
- 31 **La Maison aux Volets Bleus** Méaudre 04 76 94 79 33
- 32 **Le gîte de l'Ourserie** Méaudre 06 09 95 40 73

SERVICES & ACTIVITÉS
- 38 **L'Instant Massage** Autrans 06 88 73 98 69
- 39 **Grand Angle** Méaudre 04 76 95 23 00

VÉLOCISTES
- 46 **Cycles et Co** Méaudre 04 76 95 20 44
- 47 **Olympic Sport** Autrans 04 76 95 33 41