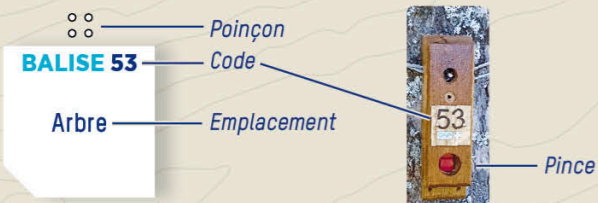




COMMENT ÇA MARCHE ?

- 1- Orienter la carte et repérer le départ.
- 2- Choisir un itinéraire pour aller du départ à la balise 1.



- 3- Utiliser la pince pour poinçonner.
- 4- Répondre à la question du dépliant.
- 5- Continuer vers les balises suivantes en respectant l'ordre.

Bonne découverte !

RECOMMANDATIONS

- Il est de la responsabilité de tout pratiquant d'estimer ses capacités à pouvoir pratiquer la course d'orientation sur cet espace.
- Soyez discrets, des personnes vivent et travaillent au quotidien.
- Respectez les aires de stationnement, les propriétés privées et la réglementation.
- Ramassez vos déchets, ne laissez rien sur le sol, des poubelles sont à votre disposition.
- Pour le bien-être de chacun, respectez les autres usagers du site.
- **SECOURS** : En cas de danger, appelez le 112 et donnez la position exacte de l'accidenté.



L'application Suricate permet de signaler les problèmes que vous rencontrez lors de la pratique d'un sport de nature (erreur de balisage, besoin de sécurisation...)

INFORMATIONS

- OFFICE DE TOURISME
+33(0)4 76 95 10 38 ■ <https://www.villardelans-correnconenvercors.com/>
- COMITÉ DÉPARTEMENTAL DE COURSE D'ORIENTATION
www.cdco38.fr



Toutes les activités outdoor de l'Isère sont accessibles depuis OUTDOOR ISÈRE

Application mobile téléchargeable sur



LE VERCORS

Le Vercors est un maquis emblématique à l'histoire à la fois héroïque et tragique.

Dès 1940, grâce à son équipement touristique et à sa géographie qui lui donne l'apparence d'une forteresse, le Vercors devient un lieu de refuge pour ceux qui fuient les nazis. À partir de décembre 1942, les premiers camps de maquisards s'installent dans le massif, et accueilleront rapidement des opposants au régime de Vichy, ou des réfractaires au Service du travail obligatoire (STO).

Parallèlement, un plan d'utilisation stratégique du Vercors est mis en place : le plan Montagnards. Il a pour objectif de faire du massif une gigantesque zone de parachutages pour les troupes alliées, qui pourraient alors descendre rapidement dans les vallées et prendre les Allemands à revers.

Ces derniers, sans connaître l'existence de ce plan, ont conscience de l'importance stratégique du Vercors et l'attaquent le 21 juillet 1944. Pendant trois jours, les résistants luttent, mais le maquis finit par tomber le 23 juillet 1944. Les Allemands n'hésitent pas à incendier les villages et massacrer les populations, ne faisant pas de distinction entre les maquisards et les civils.

Libéré à la fin de l'été 1944, le Vercors commence la reconstruction de ses villages détruits et les premières initiatives de commémorations voient le jour dès octobre 1944. Le massif s'affirme encore aujourd'hui comme un haut lieu de la mémoire de la Résistance française.



VILLARD DELANS

PARCOURS
D'ORIENTATION
PATRIMOINE ADULTE
BOIS BARBU

L'HISTOIRE DU VERCORS
PENDANT
LA SECONDE
GUERRE MONDIALE



PARCOURS D'ORIENTATION

DIFFICULTÉ EN ORIENTATION FACILE | ACCÈS MAI À OCTOBRE

5 KM | +/- 2 H | +150 M | 10 BALISES



Carcasse de planeur allemand détruit à Vassieux-en-Vercors, juillet 1944

7 L'OPÉRATION BETTINA

Le 21 juillet 1944, l'armée allemande lance l'opération « Bettina » sur le maquis. 10 000 soldats allemands commandés par Karl Pflaum déferlent sur le massif. Pendant trois jours, ils attaquent le maquis, qui tombe le 23 juillet. L'opération Bettina présente une particularité, laquelle ?

- C'est l'opération de répression menée contre un maquis d'Europe de l'ouest qui mobilise le plus de soldats allemands
- C'est l'opération de répression qui fait le moins de victimes
- C'est l'opération de répression la plus rapide, car les résistants fuient les combats

BALISE 37

Intersection de chemins

8 VALCHEVRIÈRE

Le hameau de Valchevrière est attaqué le 22 juillet par les Allemands. Cette position stratégique du massif est défendue par le lieutenant Abel Chabal et ses hommes jusqu'à leur dernier souffle. Les résistants, postés au belvédère qui surplombe le plateau, tombent le 23 juillet. Le hameau est incendié par les Allemands et ne sera jamais reconstruit.



Lieutenant Abel Chabal

Pourquoi Valchevrière est une position stratégique du Vercors ?

- C'est une des voies principales du massif
- Son belvédère surplombe le village et verrouille l'accès vers le sud du Vercors
- C'est la cachette des chefs du maquis

BALISE 38

Intersection de chemins

9 APRÈS LA GUERRE

Le Vercors est très durement touché par la guerre et les destructions. Plusieurs villages sont détruits, les habitants doivent alors être relogés dans des habitats de fortune, conçus pour l'occasion, en attendant la reconstruction de leur maison qui ne sera effective qu'au début des années 1950.

Où la population des villages détruits est-elle relogée ?

- Dans des hôtels
- Dans des tentes
- Dans des baraquements

BALISE 39

Rocher

10 LES PIONNIERS DU VERCORS

Après la guerre, l'Amicale des Pionniers du Vercors (aujourd'hui l'Association nationale des pionniers et combattants volontaires du maquis du Vercors-familles et amis) entreprend la construction de deux nécropoles, en l'honneur des résistants tombés au combat et des civils, victimes des massacres. Ces deux nécropoles sont situées sur deux lieux emblématiques du maquis. Où se trouvent-elles ?

- Saint-Nizier-du-Moucherotte et Vassieux-en-Vercors
- Villard-de-Lans et Les Baraques-en-Vercors
- Valchevrière et La Chapelle-en-Vercors

Pose de la première pierre de la nécropole du cimetière de Saint-Nizier, juillet 1946



Réponses aux questions : 1-R / 2-R / 3-R / 4-R / 5-R / 6-R / 7-R / 8-R / 9-R / 10-R



Hôtel moderne, Villard-de-Lans, années 1930

1 1940, LE VERCORS REFUGE

Le Vercors devient un espace touristique ouvert sur les vallées environnantes dès le 19^e siècle. Cette particularité en fait un lieu de refuge pour les populations opprimées ou qui fuient les bombardements et la guerre. Pourquoi se réfugier dans le Vercors ?

- Le massif est une République indépendante
- Le massif n'est pas sous occupation allemande et possède de nombreuses infrastructures à même d'accueillir des réfugiés
- Le massif est proche de Grenoble


2 L'INSTALLATION DE LA RÉSISTANCE

Le maquis du Vercors a été créé à partir du rassemblement de deux groupes socialistes isérois, sous la bannière du mouvement Franc-Tireur. D'où viennent ces groupes ?

- Grenoble et Villard-de-Lans
- Valence et Vassieux-en-Vercors
- Lyon et Décines-Charpieu



Aimé Pupin



Eugène Samuel

3 LES PREMIERS CAMPS

Implanté sur le site de la ferme d'Ambel, à proximité d'Omblyze dans la Drôme, le premier camp de réfractaires du Vercors servira de modèle aux autres camps du massif. Dès mars 1943, le Vercors compte déjà six camps.

À quelle date le premier camp est-il implanté dans le Vercors ?

- Juillet 1942
- Décembre 1942
- Février 1943




Ferme d'Ambel

4 LE PLAN MONTAGNARDS

En décembre 1942, l'architecte Pierre Dalloz a l'idée d'un plan qui donnera sa spécificité au maquis du Vercors. Ce plan, approuvé par la France libre, a pour nom de code « Montagnards ». Quel est l'objectif de ce plan ?

- Cacher le plus de maquisards possible dans le massif
- Attirer les Allemands au sein du massif pour les encercler et les piéger
- Utiliser l'aspect « forteresse » du massif pour y parachuter des milliers d'armes et de soldats alliés



Pierre Dalloz

5 ATTAQUE DE SAINT-NIZIER-DU-MOUCHEROTTE

Quelques jours après le verrouillage du massif par les maquisards, l'armée allemande attaque Saint-Nizier-du-Moucherotte les 13 et 15 juin 1944, seul village encore accessible car non protégé par les « murailles » du massif. Le village est détruit, les maquisards et la population se replient au sud du massif. Pourquoi les Allemands attaquent-ils Saint-Nizier-du-Moucherotte ?

- Il représente le point faible du Vercors et permet aux Allemands de pénétrer dans le massif
- Il abrite l'essentiel des forces armées du maquis
- Il est un lieu de refuge



Ruines de l'école, 1944

LEGENDE

- Bâtiment
- Propriété privée
- Parking
- Route
- Chemin / sentier
- Rocher
- Falaise
- Cuvette / Trou
- Fossé
- Objets particuliers
- Pelouse
- Arbre isolé
- Forêt, traversée facile
- Végétation
- Courbe de niveau
- Talus

Carte de course d'orientation 2019 / Cartographe : Franck Dechavanne
La reproduction de l'ensemble des supports cartographiques est autorisée pour l'usage unique de ce parcours permanent d'orientation et à l'exclusion de tout autre usage. Cet équipement a été mis en place avec l'assistance technique de la Ligue Auvergne Rhône Alpes de course d'orientation / Edition 2023

△ Départ : Auberge de la Glisse
○ Balise

N Echelle : 1/10000^e
1cm représente 100 mètres
Dénivelé entre 2 courbes de niveaux : 5m



MUSÉE DE LA RÉSISTANCE ET DE LA DÉPORTATION DE L'ISÈRE GRENOBLE isère

Textes rédigés par le Musée de la Résistance et de la Déportation de l'Isère
Iconographies issues de la collection du Musée de la Résistance et de la Déportation - Département de l'Isère
de la collection Croibier Muscat - ANPCVMV-FA (questions 1 et 9)



Baraquements à La Chapelle-en-Vercors, 1945

6 LA RÉPUBLIQUE AU VERCORS

Le 9 juin 1944, les accès au plateau du Vercors sont verrouillés par les résistants. Jusqu'au 21 juillet 1944, le Vercors fonctionne comme une zone libre avant l'heure et ne respecte plus les lois du régime de Vichy. Cette situation est officialisée le 3 juillet 1944 à Saint-Martin-en-Vercors. Quelle est la décision prise ce jour-là ?

- L'ensemble du maquis descend dans la vallée pour libérer Grenoble
- Le Vercors proclame officiellement la restauration de la République française sur l'ensemble du massif
- Le maquis du Vercors crée son propre mouvement de Résistance

BALISE 36
Intersection de chemins

Affiche proclamant la restauration de la République dans le Vercors, juillet 1944



BALISE 40

Oratoire